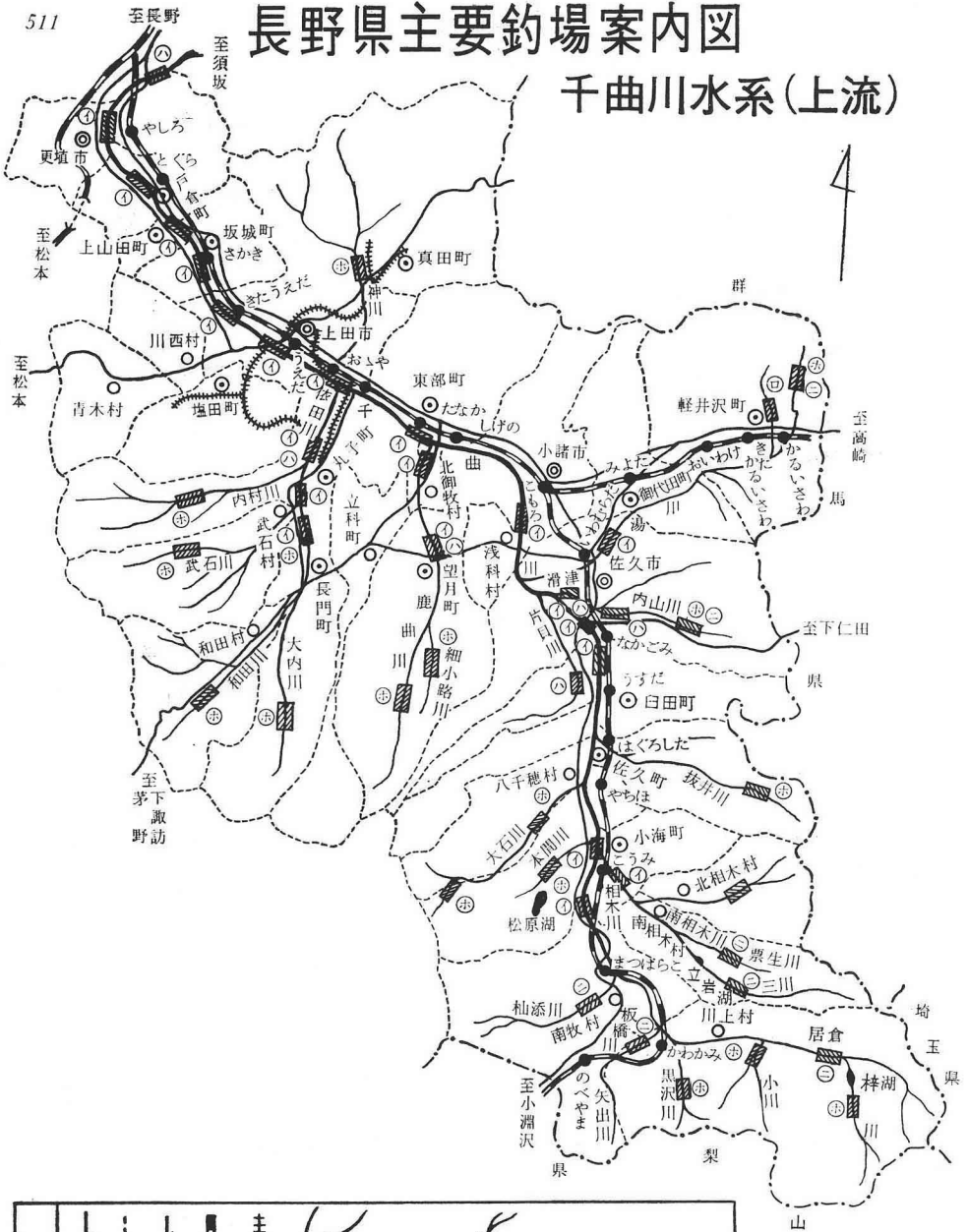


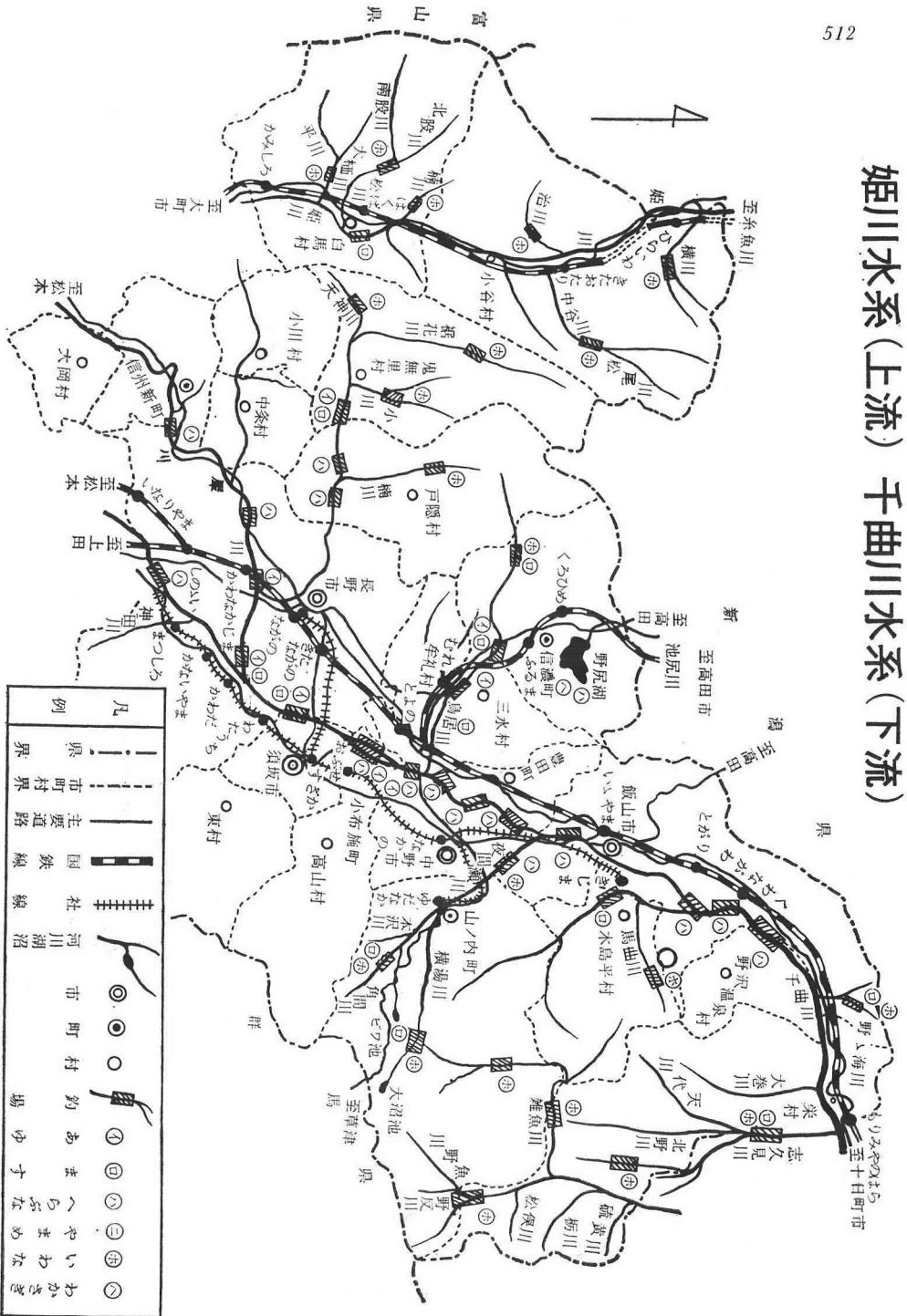
長野県主要釣場案内図

千曲川水系(上流)

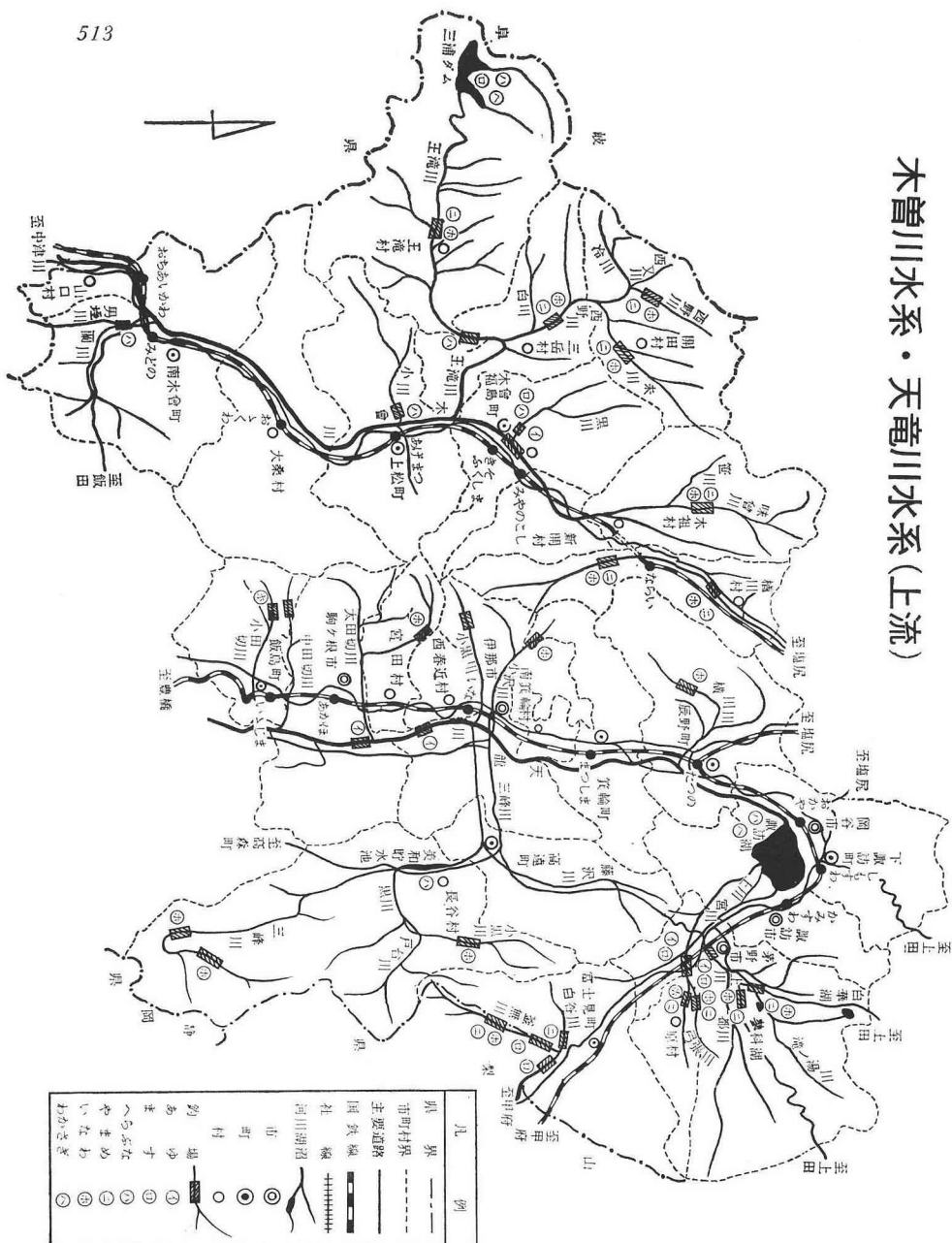


凡例	— (dashed line)	— (dotted line)	— (solid line)	— (thick solid line)	— (line with cross-ticks)	— (line with wavy ticks)	○ (circle with dot)	○ (circle with dot)	○ (circle with dot)	① (circle with number)	② (circle with number)	③ (circle with number)	④ (circle with number)	⑤ (circle with number)	⑥ (circle with number)	⑦ (circle with number)	⑧ (circle with number)	⑨ (circle with number)	⑩ (circle with number)	
	県界	市町村界	主要道路	国鉄線	社線	河川湖沼	市	町	村	釣場	あまゆす	まらぶな	やまめ	いわな	わかさぎ					

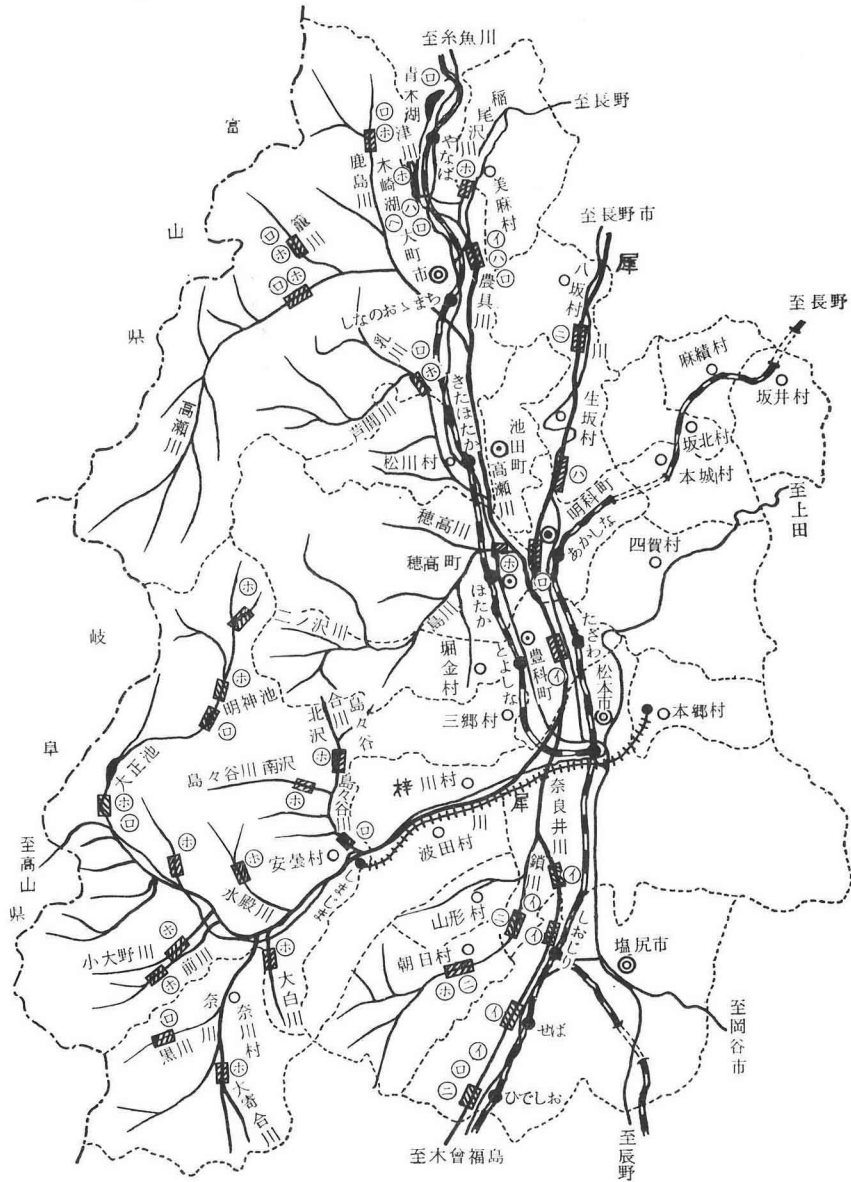
姫川水系(上流) 千曲川水系(下流)



木曾川水系・天竜川水系(上流)

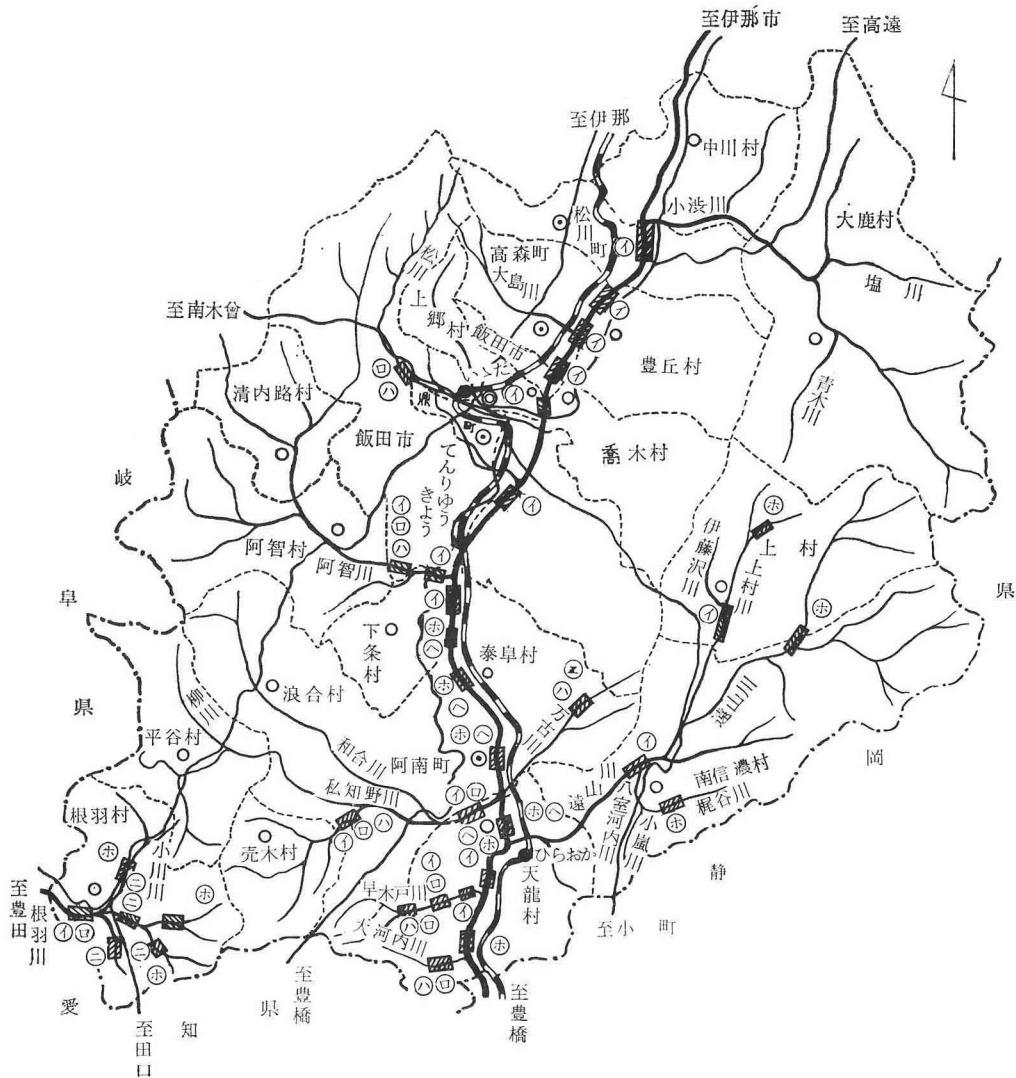


犀川水系(上流)



凡																
例	県界	市町村界	主要道路	国鉄線	社線	河川湖沼	市	町	村	釣場	あゆ	ます	へら	やま	いわ	わか

天龍川水系 (下流)



凡															
例	県界	市町村界	主要道路	国鉄線	社線	河川湖沼	市	町	村	釣場	あま	へらぶな	やまめ	いわな	わかさぎ